# SÃ£o Tiago

## Description

Trilha dos Inconfidentes
Campo das Vertentes| MG
FundaÃ§Ã£o: 1 de janeiro de 1949
Coord.: 20Â° 54â?? 46â?• S, 44Â° 30â?? 32â?• O
Altitidude: 1.029 m
Clima: tropical de altitude
Ã•rea: 572.400 KmÂ²
PopulaÃ§Ã£o: 11.192 hab
Densidade pop.: 19,55 hab/ kmÂ²
IDHM: 0,662 (PNUD/2010)
MunicÃpios limÃtrofes: Resende Costa, RitÃ¡polis, ConceiÃ§Ã£o da Barra de Minas, Nazareno, Bom Sucesso e Oliveira

default watermark






Conhecida como a Terra do CafÃ© com Biscoito, SÃ£o Tiago estÃ¡ localizada a aproximadamente 200 km de Belo Horizonte. Fundada por bandeirantes espanhÃ³is, a cidade leva o nome do apÃ³stolo Santiago Maior, seu padroeiro.
Sua tradiÃ§Ã£o de biscoitos, iniciada na Ã©poca dos tropeiros, atrai milhares de visitantes anualmente para a Festa do CafÃ© com Biscoito, quando cultura e delÃcias se encontram. AlÃ©m de ser cortada pela histÃ³rica Estrada Real, SÃ£o Tiago oferece atrativos naturais como as cachoeiras da Soledade e do SimplÃcio, o BalneÃ¡rio da Usina e o Recanto do Rio do Peixe.

default watermark

default watermark

default watermark

default watermark

default watermark

## A cidade do CafÃ© com Biscoito




Localizada no Campo das Vertentes, SÃ£o Tiago Ã© uma cidade aconchegante e historicamente significativa, cortada pela Estrada

Real e prÃ³xima de SÃ£o JoÃ£o del-Rei e Tiradentes. O que torna este municÃpio ainda mais especial Ã© sua expertise na produÃ§Ã£o de biscoitos, uma tradiÃ§Ã£o que remonta Ã  Ã©poca dos tropeiros e Ã  descoberta do ouro em Minas Gerais no sÃ©culo XVIII.
Os bandeirantes paulistas, ao passarem pela regiÃ£o rumo a GoiÃ¡s, transformaram SÃ£o Tiago em um ponto de parada para um cafezinho.
Com o tempo, a ocupaÃ§Ã£o por novos povos fez com que esse hÃ¡bito se incorporasse Ã  identidade dos moradores, tornando a cidade conhecida como â??A Cidade do CafÃ© com Biscoitoâ?•.
As receitas tradicionais atravessam geraÃ§Ãµes, e a produÃ§Ã£o de biscoitos vai alÃ©m de um simples costume; Ã© parte da histÃ³ria e sustento das famÃlias locais. Na zona rural, os fornos Ã lenha ainda desempenham um papel crucial na produÃ§Ã£o dos deliciosos biscoitos, enquanto a Ã¡rea urbana prospera com padarias, cafÃ©s e bistrÃ´s.
E Ã© pensando nesses fatores, unindo preservaÃ§Ã£o histÃ³rica e incentivo econÃ´mico, que acontece a anual Festa do CafÃ© com Biscoito de SÃ£o Tiago. O evento atrai cerca de 100 mil visitantes todos os anos, entre o primeiro e o segundo fins de semana de setembro. O municÃpio Ã© agraciado com cortejos, apresentaÃ§Ãµes musicais, aÃ§Ãµes voltadas Ã  saÃºde, oficinas e, claro, muitas delÃcias de dar Ã¡gua na boca. Vai um cafÃ© com biscoito aÃ?

default watermark

## Um salve Ã  SÃ£o Tiago

ApÃ³s dias de caminhada, com o corpo exausto, mas o coraÃ§Ã£o em festa, finalmente avisto o destino tÃ£o aguardado: a cidade de SÃ£o Tiago, famosa Terra do CafÃ© com Biscoito. Em meio ao suor, Ã  poeira e ao calÃ§ado marcado por barro e lama, carrego comigo a alegria e sinto a grandeza deste momento. A chegada ao destino final parece um reencontro com um velho amigo, como se a cidade me esperasse, com suas ruas de calÃ§amento e seu povo acolhedor, de braÃ§os abertos.
Ao entrar, tiro o chapÃ©u que me acompanhou na jornada e o balanÃ§o em um gesto de cumprimento, como quem diz â??obrigadoâ?• a cada esquina e a cada rosto desconhecido. E eles me olham curiosos! Abanar o chapÃ©u aqui nÃ£o Ã© apenas uma saudaÃ§Ã£o ao povo mineiro, mas uma reverÃªncia Ã  prÃ³pria terra que me guiou atÃ© este ponto, como se SÃ£o Tiago fosse mais que um destino, fosse o companheiro de jornada e tambÃ©m o anfitriÃ£o, um lugar que compartilha da alegria desta chegada.
O chapÃ©u nas mÃ£os Ã© um sÃmbolo de respeito e gratidÃ£o; Ã© meu jeito de agradecer ao povo, Ã s montanhas e a todos que cruzaram comigo nesta jornada. Neste momento, entendo que a chegada justifica cada passo dado atÃ© aqui. SÃ£o Tiago, em sua simplicidade e em sua histÃ³ria, me ensina que a beleza da caminhada nÃ£o estÃ¡ apenas no desafio, mas na celebraÃ§Ã£o de poder cumprimentar o lugar onde escolhi chegar.

default watermark

default watermark

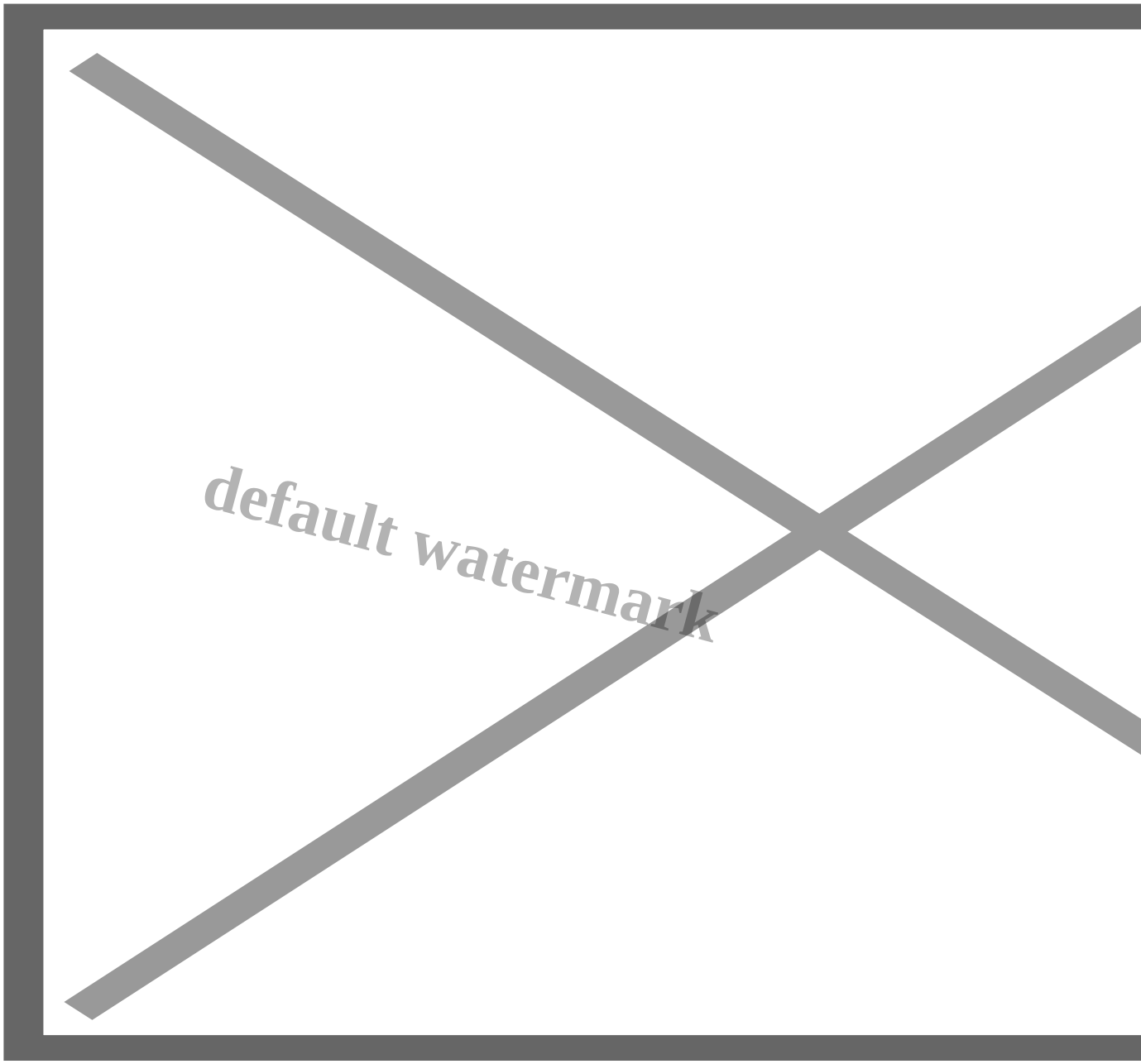


## Sentir o vento e percorrer montanhas

NÃ£o hÃ¡ nada que se compare Ã  sensaÃ§Ã£o de caminhar pelas montanhas de Minas Gerais. O vento, que sopra constante, parece ter vida prÃ³pria, trazendo consigo estÃmulos que evocam minhas histÃ³rias de outros caminhos. Quando sinto o vento no rosto, Ã© como se ele me despertasse para algo maior, algo que transcende a prÃ³pria caminhada. Ã? um convite para perceber a minha presenÃ§a onde estou, respirar profundamente e reconhecer que, ali, entre as interminÃ¡veis montanhas, sou apenas uma parte de algo grandioso e atemporal.
As montanhas sÃ£o, por si mesmas, monumentos naturais de forÃ§a e resiliÃªncia.

Erguidas e marcando o horizonte, elas desafiam o tempo. Ao percorrÃª-las, sinto o corpo ser colocado Ã  prova, mas tambÃ©m percebo uma energia renovadora que me envolve. Cada subida Ãngreme Ã© um exercÃcio de superaÃ§Ã£o, em que o cansaÃ§o Ã© vencido pela vontade de alcanÃ§ar o topo e desfrutar da vista panorÃ¢mica, onde a paisagem se revela em inÃºmeras camadas. Ali, o horizonte parece infinito, e a alma se expande junto com a imensidÃ£o do cenÃ¡rio.
Mas nÃ£o sÃ£o apenas as montanhas que tornam esta jornada especial; Ã© tambÃ©m o vento que as acompanha. Ele Ã© uma espÃ©cie de guia invisÃvel, que me acompanha a cada passo. O vento me faz sentir vivo, trazendo uma sensaÃ§Ã£o de liberdade que, geralmente, nÃ£o se encontra nas cidades, entre os muros de concreto e o barulho incessante.

default watermark

default watermark

default watermark

Nas montanhas, o vento Ã© um mensageiro que me lembra de respirar fundo, de me conectar com a natureza e de apreciar a simplicidade do momento presente.

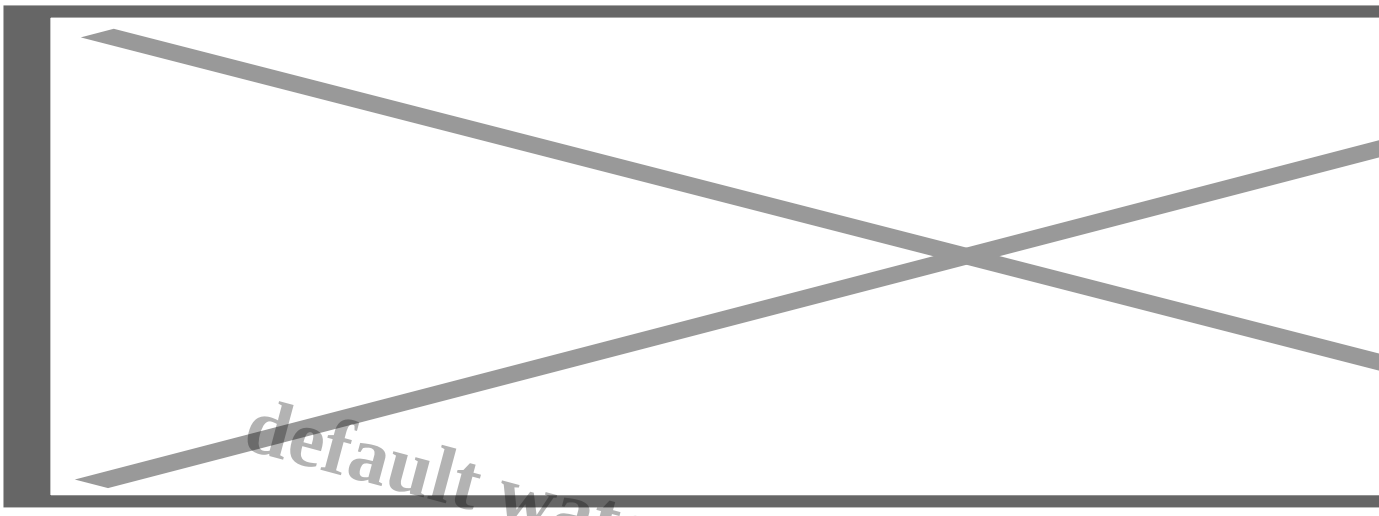

default watermark

Percorrer as montanhas de Minas Ã© tambÃ©m
um convite Ã  introspecÃ§Ã£o. Ã? inevitÃ¡vel, ao caminhar por estes terrenos elevados, que a mente se liberte das distraÃ§Ãµes do cotidiano e se concentre no essencial.

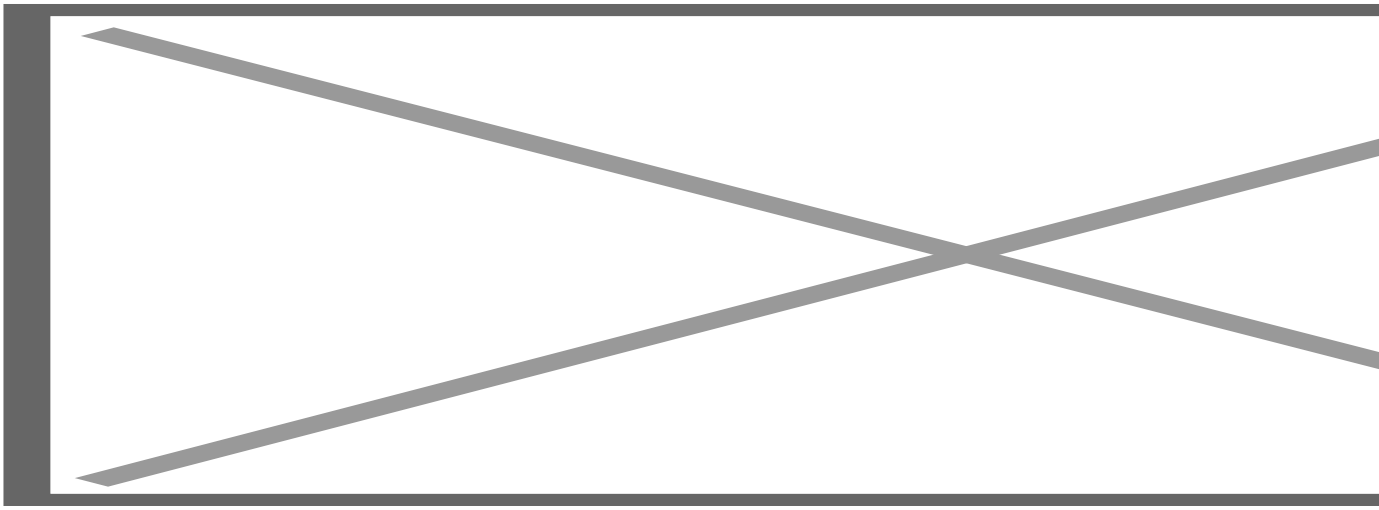

Esta jornada, nas montanhas de Minas Gerais, Ã© um caminho para dentro de mim mesmo, onde encontro a verdadeira liberdade nÃ£o como uma fuga, mas como uma forma de estar presente, de estar vivo e de estar em paz.

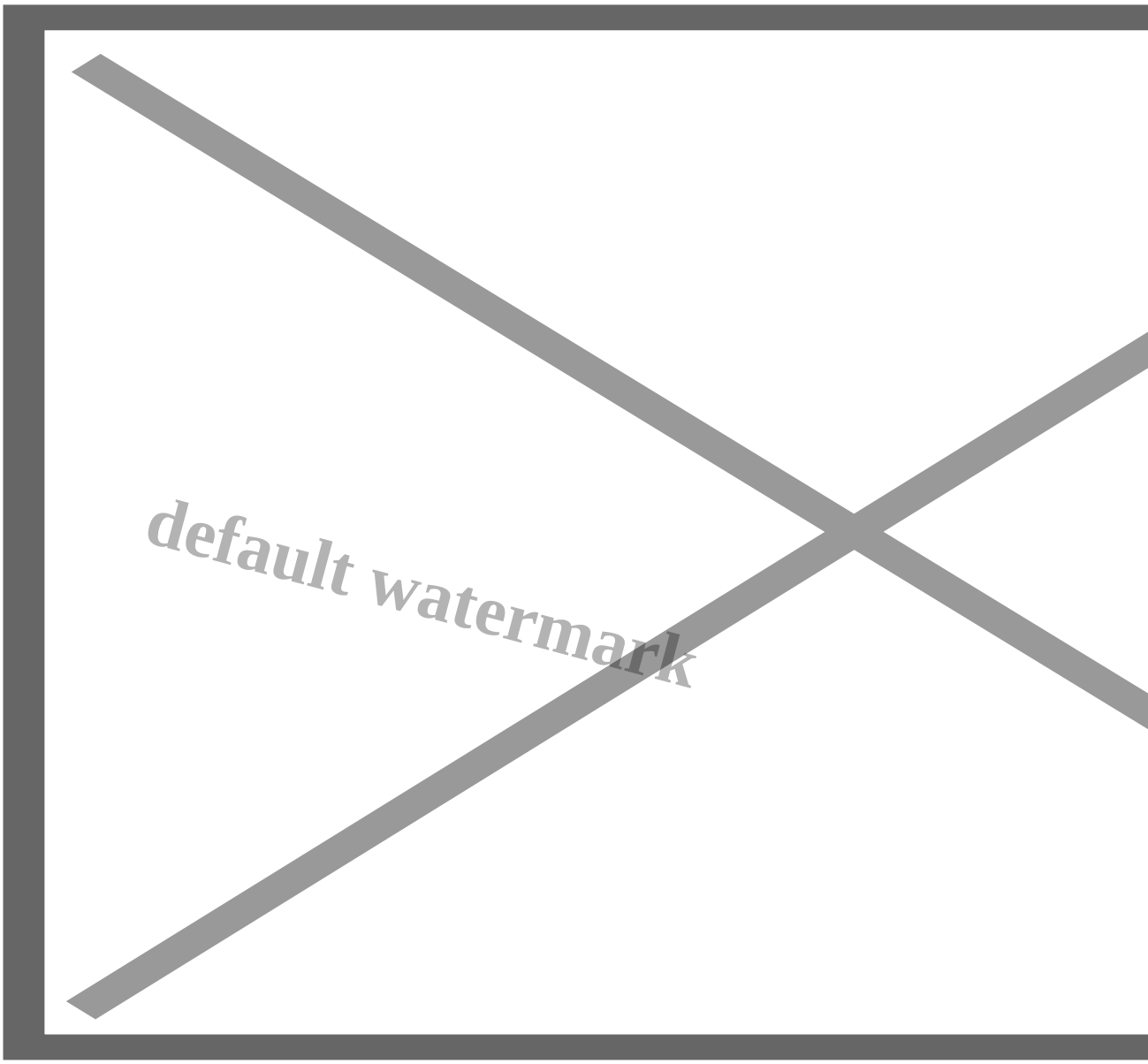
default watermark

default watermark

default watermark

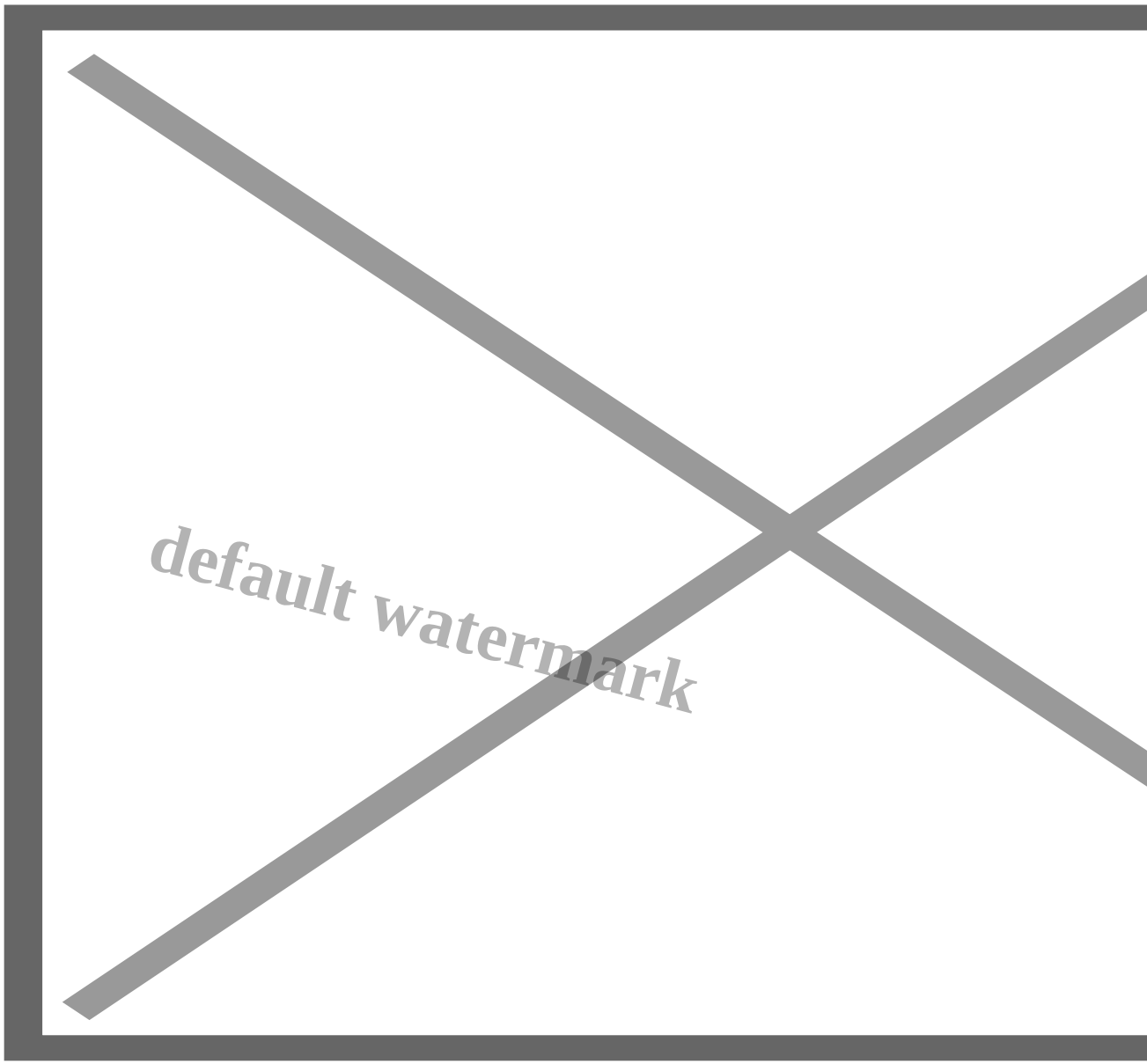
default watermark

default watermark

As paisagens vastas e as trilhas que serpenteiam pelos morros convidam a uma reflexÃ£o profunda sobre a prÃ³pria jornada de vida.
Cada pedra no caminho, cada desnÃvel do terreno, Ã© como um espelho que reflete os desafios enfrentados no dia a dia.

**Date Created**
18 de maio de 2025
**Author**
saotiago

default watermark